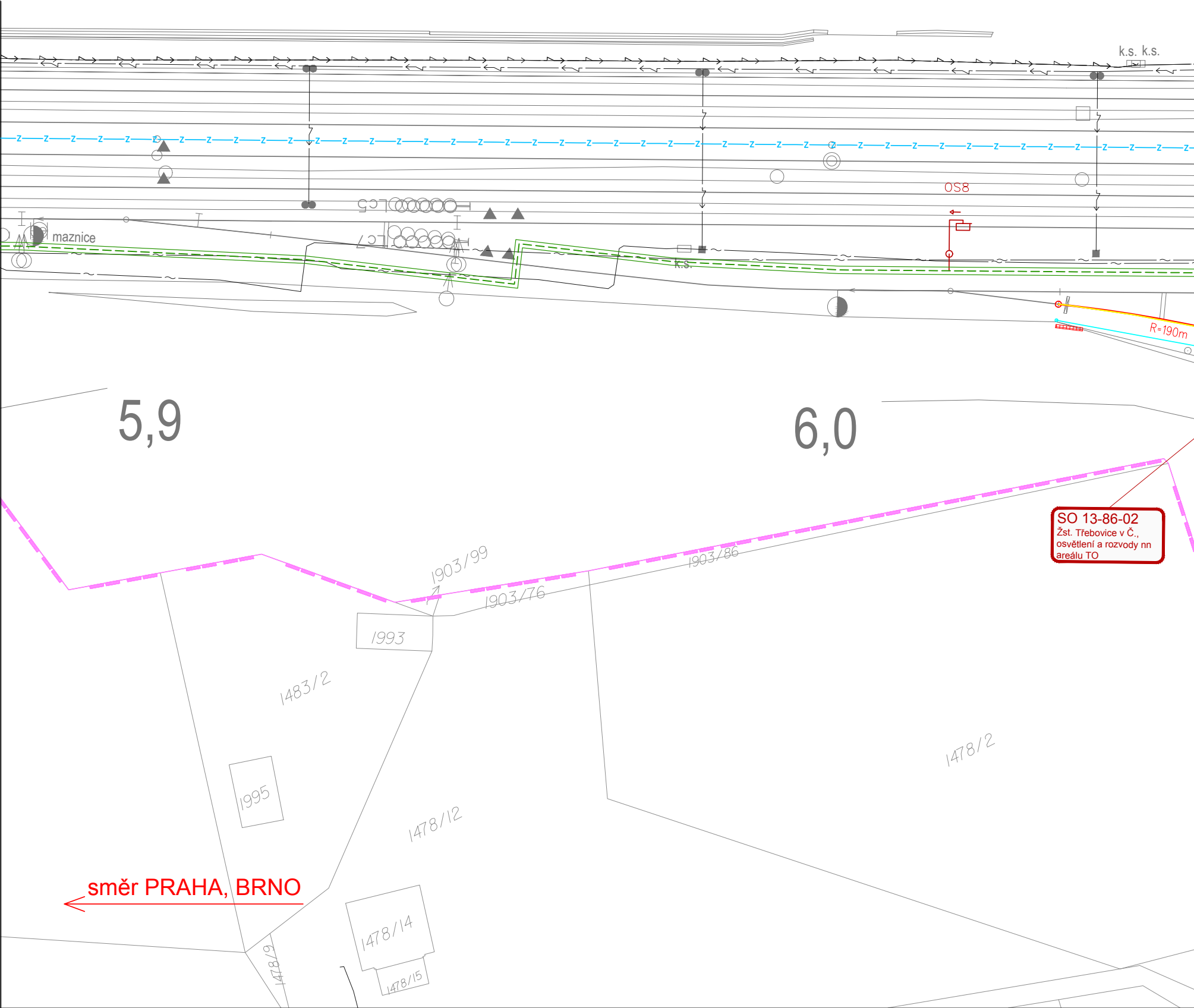
k.s. k.s.
OS8
LC5
LC7
maznice
k.s.
R=190m
5,9
6,0
1903/99
1903/86
1903/76
1993
1483/2
1995
1478/12
1478/2
1478/14
1478/9
1478/15

SO 13-86-02
Žst. Třebovice v Č.,
osvětlení a rozvody nn
areálu TO

směr PRAHA, BRNO

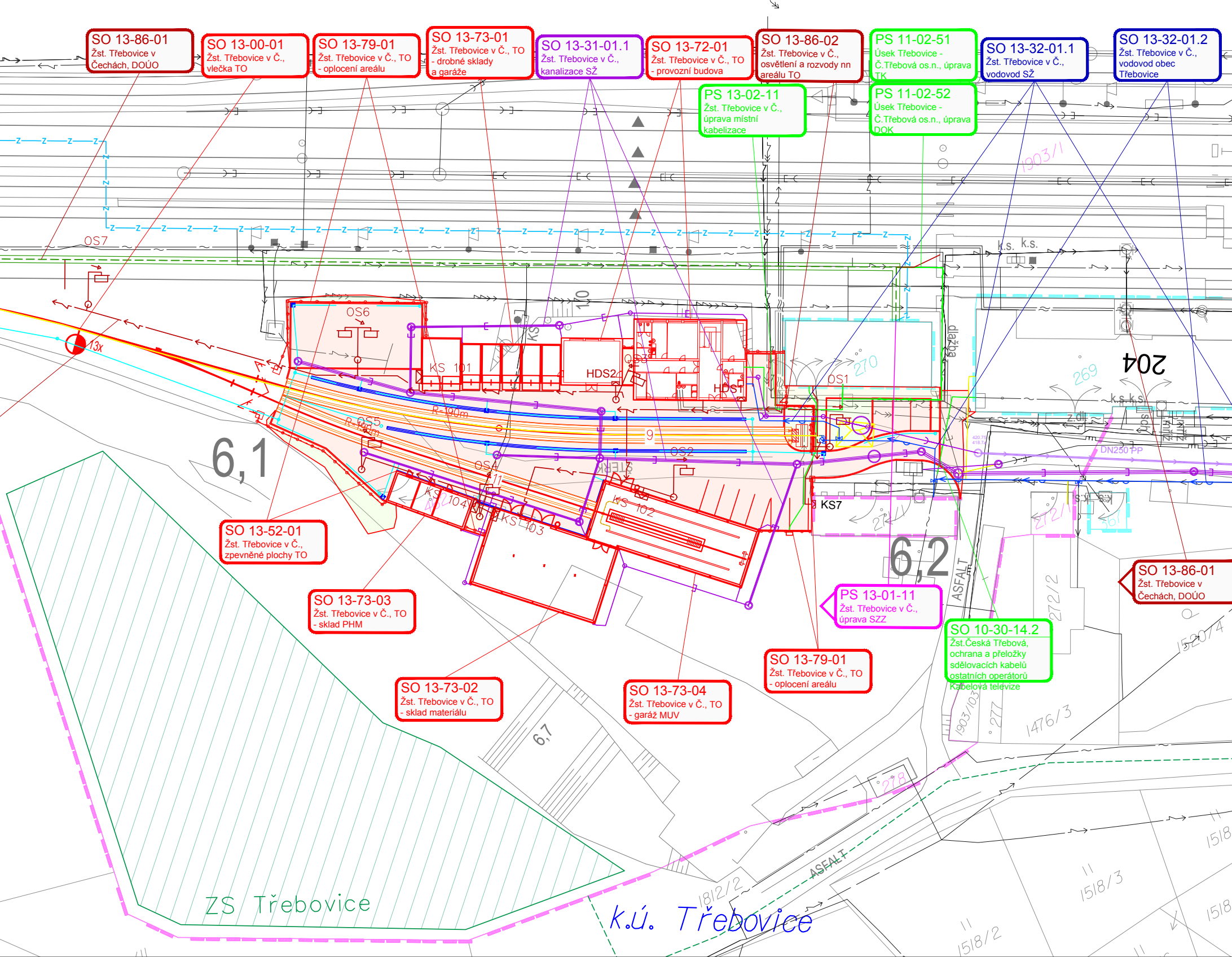
SO 13-86-01 Žst. Třebovice v Čechách, DOÚO
SO 13-00-01 Žst. Třebovice v Č., vlečka TO
SO 13-79-01 Žst. Třebovice v Č., TO - oplocení areálu
SO 13-73-01 Žst. Třebovice v Č., TO - drobné sklady a garáže
SO 13-31-01.1 Žst. Třebovice v Č., kanalizace SŽ
SO 13-72-01 Žst. Třebovice v Č., TO - provozní budova
SO 13-86-02 Žst. Třebovice v Č., osvětlení a rozvody nn areálu TO
PS 11-02-51 Úsek Třebovice - Č.Třebová os.n., úprava TK
SO 13-32-01.1 Žst. Třebovice v Č., vodovod SŽ
SO 13-32-01.2 Žst. Třebovice v Č., vodovod obec Třebovice
PS 13-02-11 Žst. Třebovice v Č., úprava místní kabelizace
PS 11-02-52 Úsek Třebovice - Č.Třebová os.n., úprava DOK
OS7
1903/1
13x
OS6
KS 101
KS
10
HDS2
HDS1
OS1
270
269
dlažba
204
k.s. k.s.
k.s.k.s.
z.dl.
R 300m
OS5
9
OS2
OS4
11
KS 104
KS 103
KS 102
KS7
DN250 PP
6,1
6,2
SO 13-52-01 Žst. Třebovice v Č., zpevněné plochy TO
SO 13-73-03 Žst. Třebovice v Č., TO - sklad PHM
PS 13-01-11 Žst. Třebovice v Č., úprava SZZ
SO 13-86-01 Žst. Třebovice v Čechách, DOÚO
272/1
361
272/2
ASFALT
SO 10-30-14.2 Žst.Česká Třebová, ochrana a přeložky sdělovacích kabelů ostatních operátorů Kabelová televize
SO 13-79-01 Žst. Třebovice v Č., TO - oplocení areálu
SO 13-73-02 Žst. Třebovice v Č., TO - sklad materiálu
SO 13-73-04 Žst. Třebovice v Č., TO - garáž MUV
1520/4
1903/103
277
1476/3
6,7
278
ZS Třebovice
1812/2
ASFALT
k.ú. Třebovice
1518/2
1518/3
1518

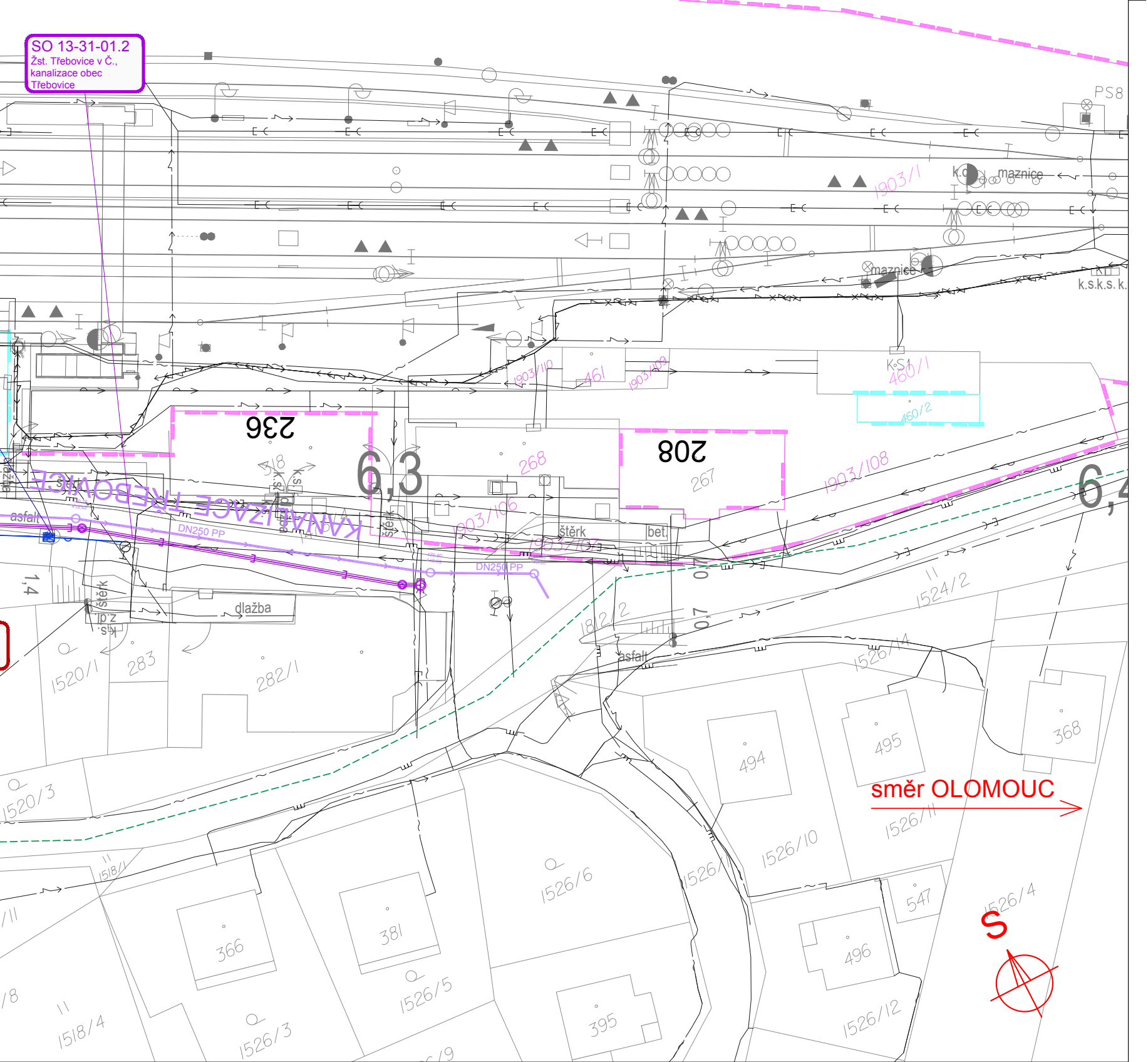
SO 13-31-01.2
Žst. Třebovice v Č., kanalizace obec Třebovice
KANALIZACE TŘEBOVICE
DN250 PP
DN250 PP
6,3
6,4
236
208
267
268
461
460/1
460/2
1903/1
1903/108
1903/106
1903/109
1903/110
1524/2
1526/14
1526/11
1526/10
1526/6
1526/5
1526/4
1526/3
1526/12
1520/1
1520/3
1518/4
1518/1
1812/2
283
282/1
368
494
495
496
547
395
381
366
k.s.k.s.k.
K.S.
maznice
maznice
PS8
asfalt
asfalt
štěrk
štěrk
dlažba
bet.
směr OLOMOUC
S

LEGENDA BAREVNÉHO ROZLIŠENÍ OBJEKTŮ:

- ▬ STÁVAJÍCÍ KOLEJE A JINÉ STÁVAJÍCÍ OBJEK
- ▬ KATASTRÁLNÍ MAPA
- 🟥 NOVÉ KOLEJE, NÁSTUPIŠTĚ, KOMUNIKACE
- 🟫 KABELOVODY
- 🟨 PROTIHLUKOVÉ STĚNY, IPO
- 🟦 ODVODNĚNÍ KOLEJIŠTĚ
- 🟦 PROVIZORNÍ OBJEKTY A TRASY
- 🟦 SANACE MOSTNÍHO OBJEKTU
- 🟦 TRAKČNÍ VEDENÍ, MOSTNÍ OBJEKTY, ODVO
- 🟦 VODOVODY
- 🟦 TEPLOVODY
- 🟪 KANALIZACE
- 🟧 PLYNOVODY
- 🟦 TLAKOVÝ VZDUCH
- 🟪 ZABEZPEČOVACÍ ZAŘÍZENÍ
- 🟥 SILNOPROUD
- 🟩 SDĚLOVACÍ ZAŘÍZENÍ
- 🟩 HLAVNÍ KABELOVÁ TRASA
- ▨ ZAŘÍZENÍ STAVENIŠTĚ
- ▨ BUDOVA S ČÍSLEM POPISNÝM - ÚPRAVY
- ▨ BUDOVA S ČÍSLEM POPISNÝM - DEMOLICE
- ▨ HRUBÉ TERÉNNÍ ÚPRAVY
- 🟥 ENERGETICKÉ ROZVODY - ČEZ
- 🟦 DOPRAVNÍ ZNAČENÍ
- 🟪 SOUVISEJÍCÍ STAVBY
- 🟪 LINIE HMATNÉ - NÁSTUPIŠTĚ
- 🟨 DEMOLICE A DEMONTÁŽE
- HRANICE KATASTRŮ
- DOPRAVNÍ TRASY
- HRANICE OBVODU DRÁHY - POZEMEK SŽ
- HRANICE OBVODU DRÁHY - POZEMEK ČD
- OCHRANNÉ PÁSMO VODNÍHO ZDROJE - VR
- MĚSTSKÁ PAMÁTKOVÁ ZÓNA

LEGENDA BAREVNÉHO ROZLIŠENÍ POVRCHŮ:

- 🟩 PLOCHY ZELEŇ
- 🟨 PLOCHY CHODNÍK
- 🟧 PLOCHY ZPEVNĚNÉ
- 🟥 PLOCHY NÁSTUPIŠTĚ
- ⬜ PLOCHY CB, ŠTĚRK

LEGENDA STÁVAJÍCÍCH INŽENÝRSKÝCH SÍTÍ:

- VODOVOD
- KANALIZACE JEDNOTNÁ
- KANALIZACE DEŠŤOVÁ
- KANALIZACE SPLAŠKOVÁ
- KABELOVÉ VEDENÍ NN
- VENKOVNÍ VEDENÍ NN (NAD
- KABELOVÉ VEDENÍ VN
- VENKOVNÍ VEDENÍ VN (NAD
- VENKOVNÍ VEDENÍ VVN (NA
- NTL PLYNOVOD
- STL PLYNOVOD
- VTL PLYNOVOD
- SDĚLOVACÍ KABELOVÁ TRA
- SDĚLOVACÍ VEDENÍ (NADZE
- RADIOVÉ SÍTĚ
- ZATRUBNĚNÝ TOK - POVOD
- ROZVOD VZDUCHU
- TEPLOVOD
- HORKOVOD
- ZABEZPEČOVACÍ KABELOV

KTY

A POZEMNÍ STAVBY

ODNĚNÍ KOMUNIKACÍ

RT K 1

ZEMNÍ)

ZEMNÍ)
DZEMNÍ)

SA
MNÍ)

Í LABE

Á TRASA

KLAD LISTŮ
KOORDINAČNÍ SITUACE:

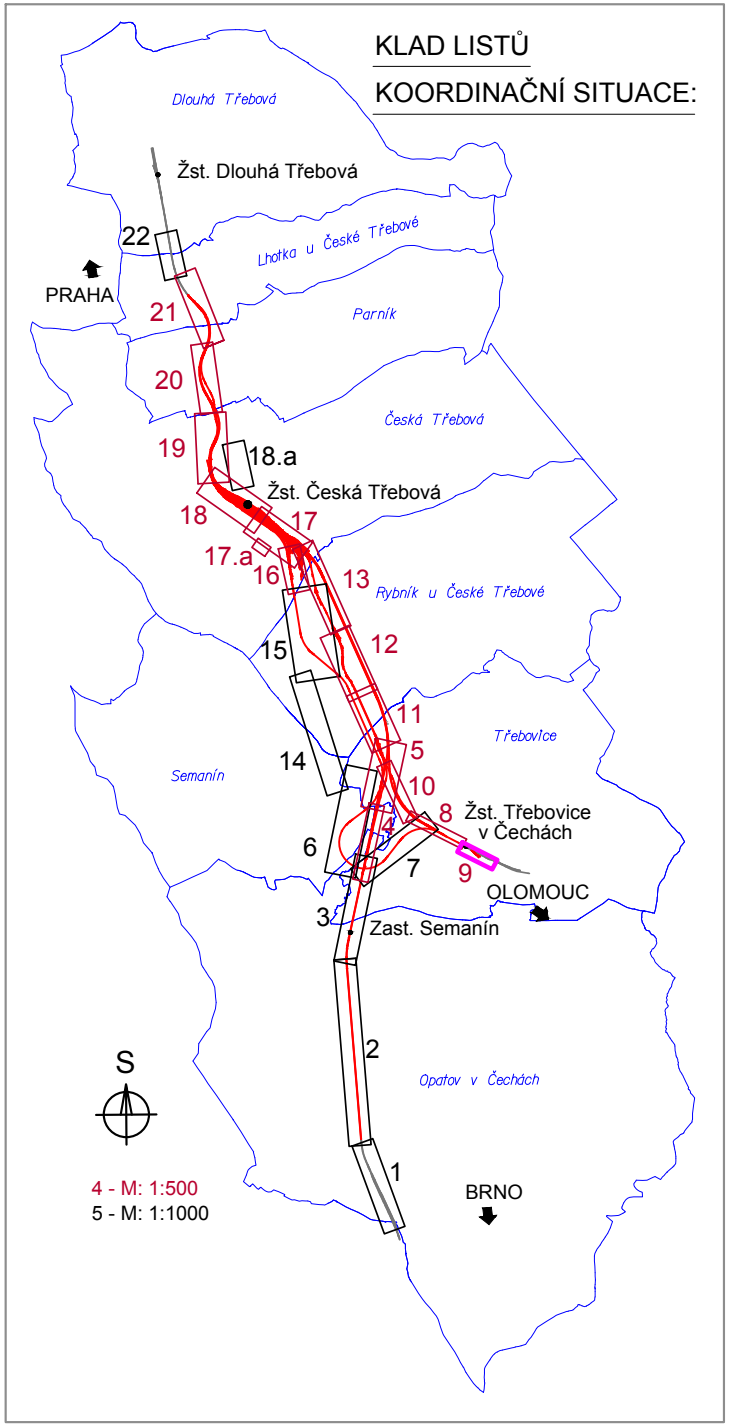

Dlouhá Třebová
Žst. Dlouhá Třebová
22
Lhotka u České Třebové
PRAHA
21
Parník
20
Česká Třebová
19
18.a
Žst. Česká Třebová
18
17
17.a
16
13
Rybník u České Třebové
15
12
11
Třebovice
5
14
Semanín
10
8
Žst. Třebovice
v Čechách
6
4
7
9
OLOMOUC
3
Zast. Semanín
2
S
Opatov v Čechách
1
BRNO
4 - M: 1:500
5 - M: 1:1000

Jiná ověření:	Paré:

Orientační schéma:

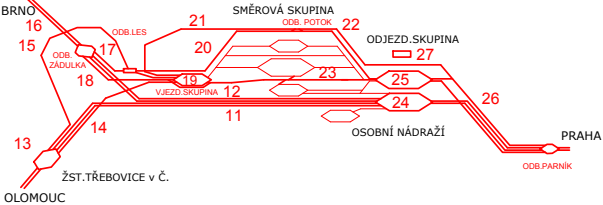
BRNO
16
15
ODB.LES
17
ODB. ZÁDULKA
18
21
20
SMĚROVÁ SKUPINA
ODB. POTOK
22
ODJEZD.SKUPINA
27
23
19
VJEZD.SKUPINA
12
25
24
26
11
14
13
OSOBNÍ NÁDRAŽÍ
PRAHA
ODB.PARNÍK
ŽST.TŘEBOVICE v Č.
OLOMOUC

Razítko oprávněné osoby:

Podpis: Datum:

Revize:	Datum:	Popis:	Kontroloval:
000	1.11.2023	Definitivní odevzdání dokumentace	**Ing. Martin Mráz**

Stavebník/Investor:	**Správa železnic, státní organizace**
Adresa:	**Dlážděná 1003/7, 110 00 Praha 1**
Zástupce investora:	**Stavební správa východ**
Adresa:	**Nerudova 773/1, 779 00 Olomouc**

Zhotovitel díla:	**Společnost SUBO-SUPRA-SUEU pro DSP+PDPS "Modernizace železničního uzlu Česká Třebová"**
Adresa:	Kounicova 688/26, 611 36 Brno
Kontakt:	T: +420 972625804 E: sudop@sudop-brno.cz
Zhotovitel části/objektu:	**SUDOP BRNO, spol. s r.o.**
Adresa:	Kounicova 688/26, 611 36 Brno
Kontakt:	T: +420 972625804 E: sudop@sudop-brno.cz
Hlavní projektant (HIP):	**Ing. K. Chmela / Ing. M. Mráz**
Specialista:	**Ing. Martin Mráz**

Název stavby/akce:	**Modernizace železničního uzlu Česká Třebová**	Označení investora: **S621500577** Zakázka: **21072-01-0223**
Název části:	Situační výkresy	Označení části: **C.3**
Název objektu/dílčí části:	**Koordinační situační výkres**	Označení objektu/komplexu:
Název přílohy:	Situace	Číslo přílohy (typ/pořadí): **9**
Název dílčí části přílohy:	Žst. Třebovice v Čechách	

Odpovědný projektant: Ing. Martin Mráz	Zpracovatel přílohy: Lukáš Harapát	Měřítko: 1:500 Formáty: 8 x A4	Stupeň dokumentace: **PDPS**
Kraj: Pardubický	Katastrální území: Třebovice	TUDU:	Smluvní datum zpracování: **11/2023**

Označení investora:	*Stupeň dokumentace:*	*Část:*	*Objekt:*	*Podobjekt:*	*Příloha:*	*Revize:*
S 6 2 1 5 0 0 5 7 7	*_ P D P S*	*_ C 3 X X X*	*_ X X X X X X X X*	*_ X X*	*_ 9 _ X X X*	*_ 0 0 0*

[Prostor pro další informace]